

掘削土量 5,500m<sup>3</sup>

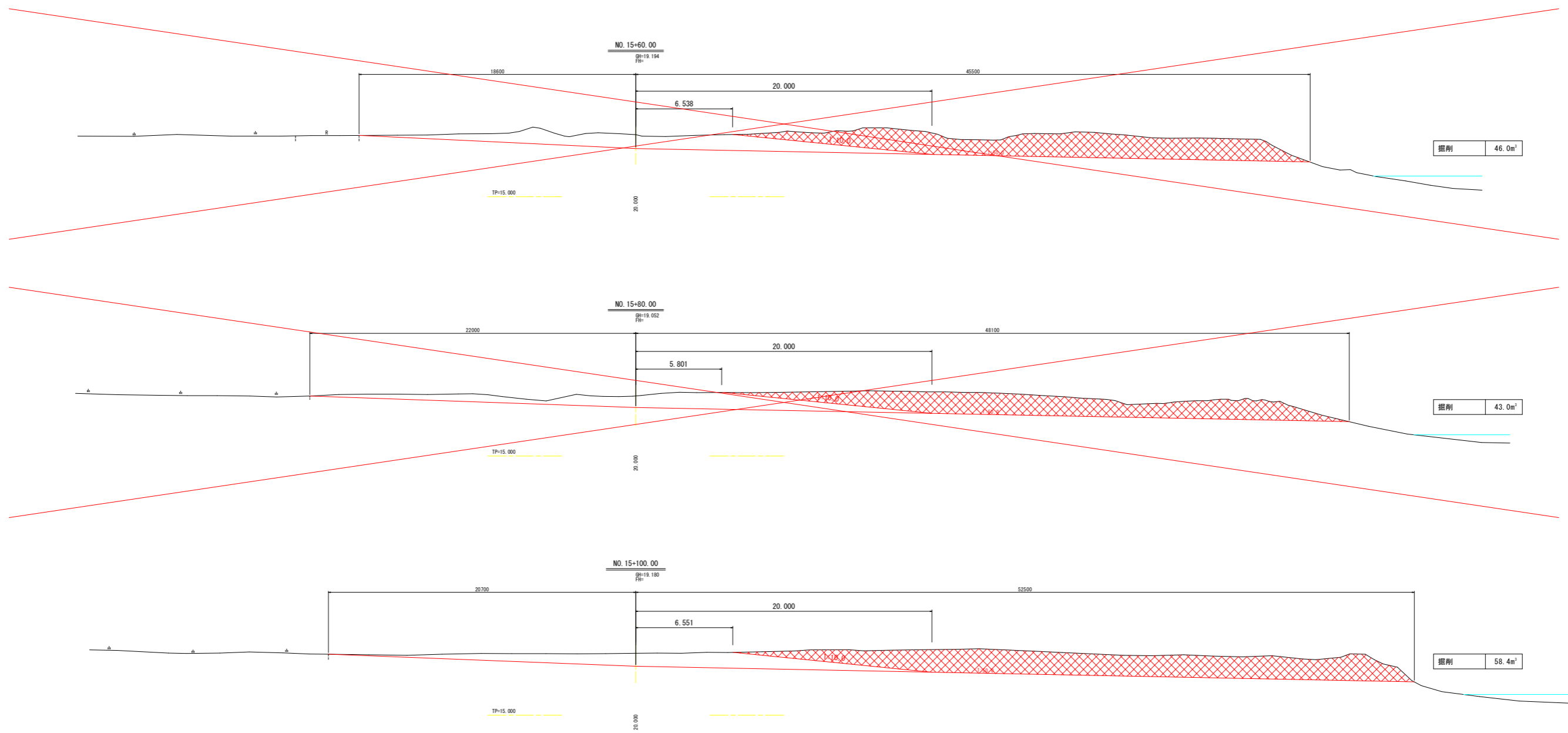
施工延長 L=80m

掘削境界

掘削土量 5,500m<sup>3</sup>

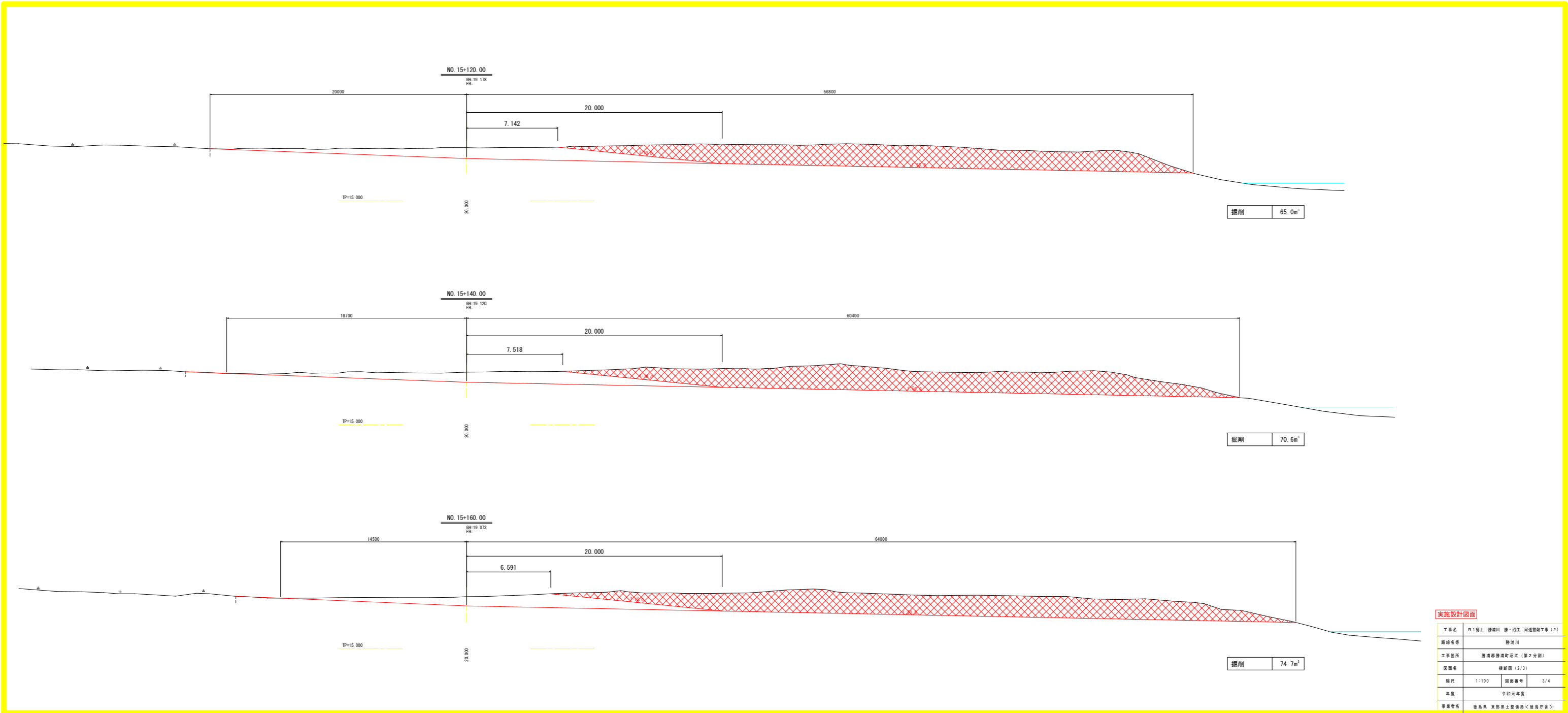
実施設計図面

工事名	R1徳土 勝浦川 勝・沼江 河道掘削工事(2)		
路線名等	勝浦川		
工事箇所	勝浦郡勝浦町沼江(第2分割)		
図面名	平面図		
縮尺	1:1000	図面番号	1/4
年度	令和元年度		
事業者名	徳島県 東部県土整備局<徳島庁舎>		



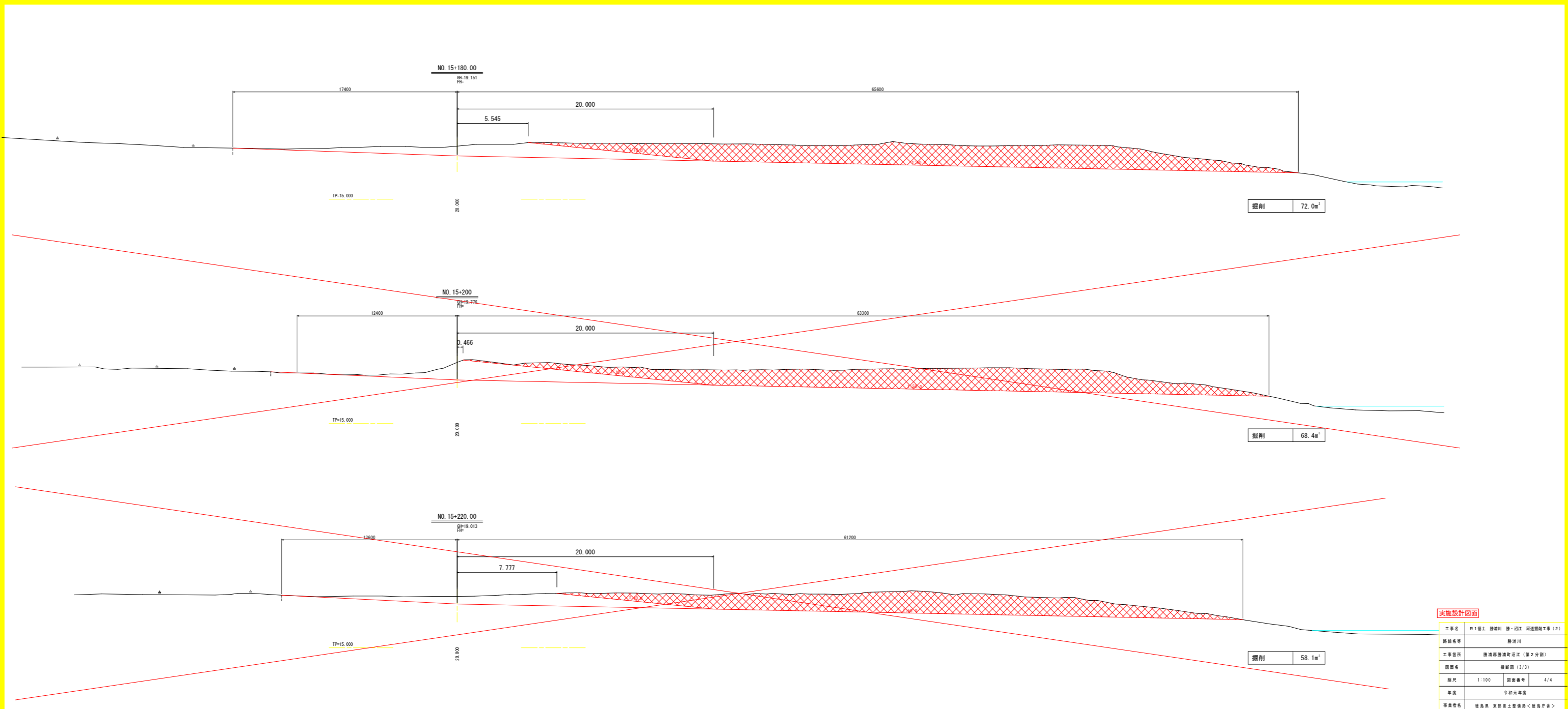
**実施設計図面**

工事名	R1橋土 藤沢川 藤・沼江 河床掘削工事 (2)		
路線名等	藤沢川		
工事箇所	藤沢川藤沢町沼江 (第2分割)		
図面名	横断面 (1/3)		
縮尺	1:100	図面番号	2/4
御製	令和元年度		
事業名	国土交通省 国土院 国土院 国土院 < 国土院 >		



実施設計図面

工事名	R1橋土 藤沢川 藤・沼江 河床掘削工事 (2)		
路線名等	藤沢川		
工事箇所	藤沢川藤沢町沼江 (第2分割)		
図面名	横断面 (2/3)		
縮尺	1:100	図面番号	3/4
年度	令和元年度		
事業番号	徳島県 東部橋土整備局 < 橋土庁舎 >		



実施設計図面

工事名	R1橋土 藤沢川 藤・沼江 河床掘削工事 (2)		
路線名等	藤沢川		
工事箇所	藤沢川藤沢町沼江 (第2分割)		
図面名	横断面 (3/3)		
縮尺	1:100	図面番号	4/4
年度	令和元年度		
事業番号	徳島県 東部橋土整備局 < 橋土庁舎 >		